

UNIDAD DE PROGRAMACIÓN
MULTIANUAL DE INVERSIONES



DE VICE - SECHURA

MUNICIPALIDAD DISTRITAL DE VICE

***DIAGNÓSTICO DE BRECHAS
INFRAESTRUCTURA O DE
ACCESO A SERVICIOS DEL
DISTRITO DE VICE.***

AGOSTO 2023.

DISTRITO : VICE
PROVINCIA : SECHURA
DEPARTAMENTO : PIURA

DIAGNOSTICO DE BRECHAS DE INFRAESTRUCTURA O ACCESO A SERVICIOS DEL DISTRITO DE VICE-SECHURA PIURA.

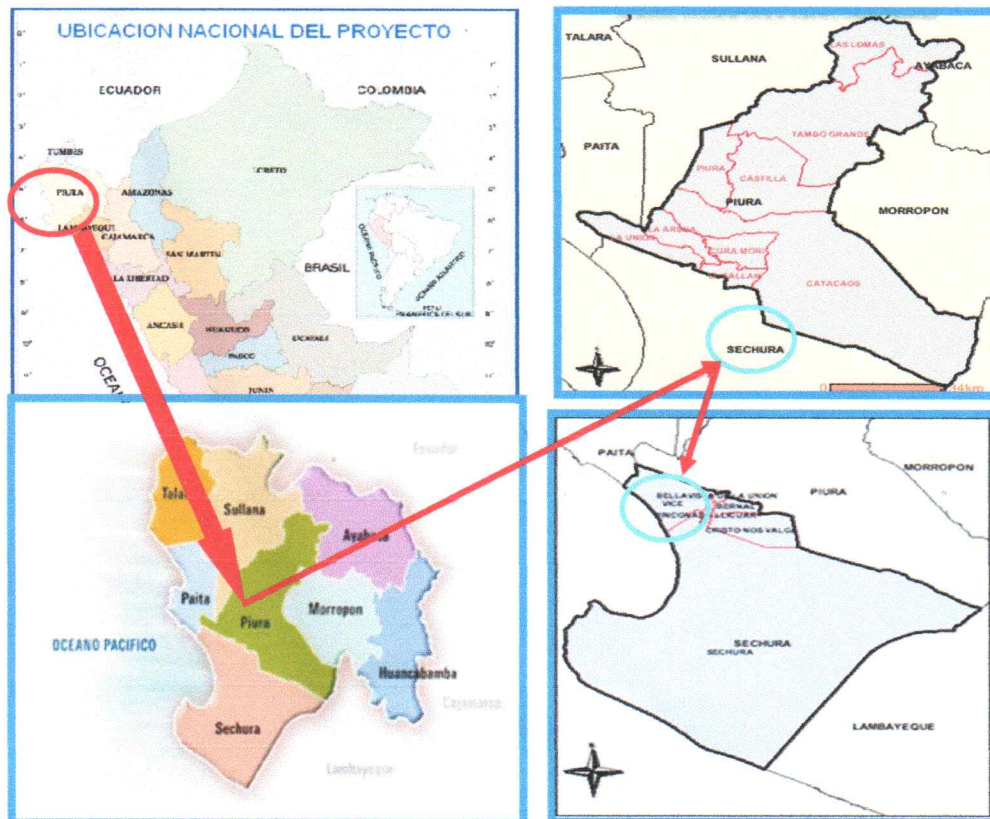
1. CARACTERIZACIÓN DEL TERRITORIO

A) UBICACIÓN DEMOGRÁFICA

El distrito de Vice es uno de los seis distritos de la Provincia de Sechura, ubicada en la Costa de la región costa de la Región Piura, fue creado por Ley N° 4131 del 15 de Junio del 1920 con su capital la villa de Vice, geográficamente la capital del distrito se encuentra ubicada en el extremo sur del departamento de Piura a una distancia de 35 km de la ciudad de Piura. Su altitud es de 15 m.s.n.m sus coordenadas geográficas según el Instituto Geofísico Nacional del Perú son 05 25'07 de latitud oeste del meridiano de Greenwich.

El Distrito de Vice posee 324,60 km² de superficie que viene a ser el 5.10% del territorio de la Provincia de Sechura (5710.85 km²) en el que viven 20.41% de la población, limita por el norte con CP 19 de Octubre y el Distrito de la Unión hasta la zona del punta Perico del distrito de Paita, por el Sur con Sechura, Rinconada y el Océano Pacífico, por el este con La Unión y Rinconada y por el oeste con el Océano Pacífico, geopolíticamente cuenta con los siguientes caseríos, centro poblados y, AAHH Chalaco, Sanchez, Santa Rosa de Satuyo, la Tortuga, C.P Becara-Letira, AAHH San Jose. Las Mercedes, Virgen del Carmen, Luis Barahona, La Primavera, Nuevo San Martín, San Pedro de Becara, Señor Cautivo.

Imagen N° 01: Macro localización.



B) POBLACIÓN

El distrito de Vice, según el Censo Nacional 2017: XI de Población y VI de Vivienda, el distrito de Vice es el segundo Distrito mas poblado de la Provincia de Sechura. La mayor población se asienta en los centros poblados de: Vice (32%), Letira (25%), Becara (22%), el Centro Poblado de la Tortuga (16%), que corresponden a zonas urbanas del Distrito.

Cuadro N° 01: Población por Centros Poblados, 2017.

CÓDIGO	CENTROS POBLADOS	%	POBLACIÓN CENSADA CENSO 2017 INEI				
			Total	Hombre	Mujer	% HOMBRE	% MUJER
200805	DISTRITO VICE	100%	18578	8973	9605.00	48.30	51.70
1	VICE	32%	5972	2876	3096	48.16	51.84
3	CHALACO	3%	622	299	323	48.07	51.93
4	LETIRÁ	25%	4584	2168	2416	47.29	52.71
5	BECARA	22%	4067	2011	2056	49.45	50.55
6	SANTA ROSA DE SATUYO	1%	108	49	59	45.37	54.63
7	SANTA ISABEL	0%	0	0	0	0.00	0.00
8	SÁNCHEZ	1%	274	135	139	49.27	50.73
9	SAN LUIS	0%	0	0	0	0.00	0.00
11	CHALACO ALTO	0%	3	2	1	66.67	33.33
5	LA TORTUGA	16%	2948	1433	1515	48.61	51.39

Fuente: [Censo de Población y Vivienda INEI-2017.](#)

De acuerdo con estimaciones realizadas por el Instituto Nacional de Estadística e Informática (INEI) Vice contaba con una población al año 2017 de 18,578 habitantes, de las cuales el 48% son hombres y el 52% son mujeres. Se debe tener en cuenta que esta estimación es considerando la población del Centro Poblado la Tortuga.

La **tasa de crecimiento es de 1.7435%**, debido a que el cálculo de la tasa de crecimiento se realizaba sin considerarse la población del Centro Poblado La Tortuga 2007 lo cual generaba error.

Así mismo se estima una población de 20,609 habitantes para el Distrito de Vice, al año 2023.

C) PRINCIPALES ACTIVIDADES ECONÓMICAS.

Según el Censo de Población del Año 2017, la Población Económicamente Activa (PEA), está compuesta por la población comprendida entre el los 15 y 65 Años de Edad, cifra que representa aproximadamente el 27.5% de la población total del distrito La PEA por actividad económica acusa el comportamiento siguiente: La actividad predominante en Vice es la pesca industrial y artesanal que ocupa el 65% de la PEA, la sigue en orden de importancia la actividad agropecuaria con el 25% de la PEA y el 10 restante de la PEA, se concentra en el Comercio y Servicios.

CARACTERÍSTICAS DE LOS RECURSOS NATURALES

FISIOGRAFÍA

El distrito presenta cierta uniformidad fisiográfica por la predominancia de las zonas de llanura con aproximadamente el 75% de la superficie del distrito, lo cual es concordante con las características



geomorfológicas y topográficas que presenta, en tanto que el 25% restante presenta un relieve relativamente empinado y pequeñas colinas. No obstante, este performance fisiográfico, ciertas zonas del distrito están expuestas a riesgos o amenazas de inundación y erosión de suelos por las precipitaciones pluviales que asociadas al Fenómeno El Niño magnifican sus impactos, esto se registran entre los meses de enero y marzo.

EROSIÓN DE LOS SUELOS

Los suelos de gran parte del territorio de Vice, prácticamente no están expuestos a procesos de erosión de magnitud, por la topografía existente y porque el suelo es manejo bajo sistemas de riego regulado. Sin embargo, las zonas bajas o zonas vulnerables generalmente exteriorizan factores de riesgo de inundación ante situaciones pluviales intensas.

RECURSO HIDRICO

El agua es uno de los principales recursos para el desarrollo de las actividades económicas y para el consumo humano, proveniente del Sistema de Riego del Proyecto Especial Chira Piura y del acuífero Subterráneo de algunos caseríos colindantes al distrito, como es el caso del distrito de Bellavista y el caserío de San Clemente, que proveen del agua para el consumo humano de la población del distrito de Vice, con excepción de la Caleta La Tortuga, que aún carece del servicio de agua potable. No obstante, esta situación, en el ámbito del distrito de Vice, existe un potencial de Acuífero Subterráneo aún no explotado, que podría ser la dispensa en materia de agua para el consumo humano.

BOSQUE

En el distrito, la mayoría de su territorio predominan el Bosque Espinoso Tropical, Bosques Seco Premontano Tropical y Bosque Húmedo (Manglares).

La diversidad de especies forestales constituye un importante recurso renovable del distrito, sin embargo, la tala indiscriminada realizada por los pobladores del distrito, están generando un fuerte proceso de desertificación de los suelos y consecuentemente el deterioro del medio ambiente. Ante el manejo irracional del bosque, se requiere implementar proyectos de reforestación y programas de sensibilización sobre la importancia para el desarrollo humano y la sostenibilidad de la biodiversidad y el ecosistema.

CONSERVACION Y APROVECHAMIENTO

En el aspecto de la conservación y preservación de los recursos naturales existe un manejo irracional lo cual atenta el cumplimiento de las políticas de protección del medio ambiente, afectándose el equilibrio de ecológico y poniendo en riesgo la existencia de las potencialidades naturales existentes en el distrito.

Actualmente, el suelo es aprovechado para el desarrollo de la agricultura y en menor escala para la ganadería. La mayor proporción del territorio que tiene sistema de riego regulado es aprovechada especialmente para el cultivo de arroz, algodón y maíz, entre otros. Por su parte existe también empresas que están explotando irracionalmente la Minería No Metálica y los Hidrocarburos (Gas - Petróleo), lo cual pone en riesgo el equilibrio del medio ambiente. La explotación de hidrocarburos en el Santuario de los Manglares de San Pedro, de no implementarse los estudios de impacto ambiental, se estaría afectando el equilibrio de este ecosistema y la biodiversidad existente.



RED DE INTEGRACIÓN VIAL

La principal vía que comunica al territorio de Vice, es la Carretera Asfaltada que integra Vice con la ciudad Sechura y la ciudad de Piura, la misma que está en estado regular de transitabilidad dado que parte de estas se encuentran en mal estado debido a las intensas lluvias producidas. Igualmente, los caseríos del interior del distrito están intercomunicados por Trochas Carrozables y Caminos Rurales. La Trocha Carrozable que integra a la Caleta La Tortuga, presenta problemas de transitabilidad por el elevado costo que demanda su mantenimiento.

CARACTERIZACION DE LA REALIDAD DISTRITAL

El distrito de Vice presenta hechos y acontecimientos importantes que caracterizan su desarrollo y la calidad de vida de la población:

- La actividad predominante en el distrito es la producción pesquera industrial y artesanal, que insume el 65% de la PEA.
- El desarrollo de la agricultura y ganadería esta sustentada por el Sistema de Riego Regulado del Proyecto Especial Chira Piura e insume el 25% de la PEA, en tanto que el 10% restante de la PEA se localiza en los Servicios y Comercio en general.
- El desarrollo de la agricultura y ganadería se realiza en forma tradicional y está destinada tanto para el autoconsumo, como para el mercado de local y regional. VICE El territorio presenta un piso agroecológico y condiciones climáticas para el desarrollo diversificado y sostenible del desarrollo agrario.
- El desarrollo productivo acusa un bajo nivel tecnológico y escaso valor agregado, lo cual influye en la rentabilidad y competitividad en los mercados.
- La actividad turística presenta un potencial de desarrollo por la existencia de del circuito de playas limpias de San Pedro, San Pablo y la Tortuga.
- Vice, concentra gran potencia de recursos mineros no metálicos e hidrocarburos, que vienen siendo explotados por empresas privadas, que no genera excedentes económicos para el Gobierno Local.
- La empresa Olympic Perú INC Sucursal del Perú, se dedica a exploración y explotación del gas natural en la zona de la Tortuga.
- La La minería no metálica está dada por la explotación de agregados para la construcción de obras de infraestructura vial y viviendas.
- Manejo inadecuado de los recursos naturales, intensifican los procesos de deforestación, cambios en los ecosistemas y desertificación de suelos.
- Débil cultura de prevención y gestión del riego ante desastres naturales y cambio climático.
- Servicios sociales de salud y educación deficientes y de baja calidad.
- Infraestructura de saneamiento básico y gestión ambiental deficientes e insuficientes.
- Migración de la población, especialmente joven en búsqueda de oportunidades para proseguir sus estudios superiores y de la población adulta por fuentes de trabajo.



- La Tasa de Desnutrición Crónica de niños menores de 05 años, es extremadamente alta en promedio 28.5%, según estudios realizados por el Centro de Salud y la Municipalidad Distrital de Vice.
- El 97% de la población del distrito se encuentra ubicada en Zonas Urbanas en tanto que el 3% se localiza en la zona semi rural.
- La identidad que tiene que ver con la religiosidad del pueblo y sus costumbres de ancestros.

D) POTENCIALIDADES DEL DISTRITO DE VICE

- Existencia de 3,500 hectáreas de tierras de buena calidad, con infraestructura moderna de riego regulado a través del Proyecto Especial Chira Piura.
- Condiciones climáticas favorables para el desarrollo diversificado y sostenible de la agricultura, pesca, acuicultura y turismo.
- Condiciones agroclimáticas favorables para la reconversión agraria y el desarrollo productivo diversificado, así como la agricultura orgánica.
- Ubicación geopolítica estratégica del distrito frente a la Cuenca del Pacífico e integración con los mercados de la región, del país y resto de mundo. Potencial de recursos hidrobiológicos e infraestructura pesquera y capacidad de flota para el desarrollo de la pesca artesanal e industrial. Potencial de recursos minero no metálicos e hidrocarburos y circuito de playas de San Pedro, San Pablo y Caleta La Tortuga.
- El desarrollo de la acuicultura asociado a los manglares de San Pedro constituye un potencial importante para el desarrollo del distrito.
- Oferta de servicios sociales de salud y educación para el desarrollo humano.
- Planeamiento concertado del desarrollo local y concertación social en los Procesos del Presupuesto Participativo por Resultados.

Instrumentos de Gestión del Desarrollo Local: Plan de Desarrollo

Concertado del Distrito, Plan de Ordenamiento Territorial y Catastro Urbano Actualizado, que orientan las políticas del desarrollo local. Santuario Regional del Manglar de San Pedro, caracterizado por su variada biodiversidad.

- Potencial relativo de recursos forestales, por la presencia de bosques seco y bosque húmedo.
- Potencial relativo de la artesanía, liderado por la asociación distrital de mujeres
- Gobierno Local con capacidad de liderazgo y voluntad política para la construcción concertada del desarrollo integral del territorio.
- Organizaciones de Productivas y Sociales: Comisión de Regantes-Margen Derecha, Asociación Distrital de Productores Asociación Distrital de Artesanas, Asociación Distrital de Ganaderos de Vice, Comité Central Distrital de Mujeres de Vice, Asociación de Armadores Pesqueros-Base Vice, Gremios de Pescadores de Vice y la Tortuga, Sindicato de Pescadores de Becara y Letira.



2. IDENTIFICACIÓN DE LOS SERVICIOS PÚBLICOS.

Los Servicios públicos que se ofrecen en el Distrito de Vice son los siguientes:

Cuadro N° 02: Servicios Públicos que se ofrecen en el Distrito de Vice.

SECTOR	SERVICIOS
EDUCACIÓN	SERVICIO DE EDUCACIÓN INICIAL
	SERVICIO DE EDUCACIÓN PRIMARIA
	SERVICIO DE EDUCACIÓN INICIAL
	SERVICIO DE EDUCACIÓN SECUNDARIA
	SERVICIO DEL PROGRAMA DE INTERVENCIÓN TEMPRANA
	CEBA
	SERVICIO DE PRÁCTICA DEPORTIVA Y/O RECREATIVA
SALUD	SERVICIOS DE ATENCIÓN DE SALUD BÁSICOS
	SERVICIOS FUNERARIOS Y DE SEPULTURA
INTERIOR	SERVICIO POLICIAL OPERATIVO BÁSICO
	SERVICIO DE SEGURIDAD CIUDADANA LOCAL
AGRICULTURA Y RIEGO	SERVICIO DE PROVISIÓN DE AGUA PARA RIEGO
AMBIENTAL	SERVICIOS ECOSISTÉMICOS POR RECUPERAR
	SERVICIO DE APOYO AL USO SOSTENIBLE DE LA BIODIVERSIDAD
	SERVICIO DE LIMPIEZA PÚBLICA
	AREAS DEGRADADAS POR RESIDUOS SÓLIDOS
COMERCIO EXTERIOR Y TURISMO	SERVICIO DE INTERPRETACIÓN CULTURAL OS TURÍSTICOS PÚBLICOS EN RECURSOS TURÍSTICOS
	SERVICIOS BIBLIOTECARIOS
	SERVICIOS CULTURALES PARA LA PARTICIPACIÓN DE LA POBLACIÓN EN LAS INDUSTRIAS CULTURALES Y LAS ARTES
DESARROLLO E INCLUSIÓN SOCIAL	SERVICIO DE CUIDADO DIURNO
ENERGIA Y MINAS	SERVICIO DE SUMINISTRO ELÉCTRICO DOMICILIARIO EN ZONAS URBANAS
PRODUCCIÓN	SERVICIO DE ACCESIBILIDAD A LA ADQUISICIÓN DE PRODUCTOS DE PRIMERA NECESIDAD
TRANSPORTES Y COMUNICACIONES	SERVICIO DE TRANSITABILIDAD VIAL INTERURBANA
	SERVICIO DE COBERTURA DE TELEFONÍA MÓVIL
	SERVICIO DE ACCESO A INTERNET FIJO
VIVIENDA, CONSTRUCCIÓN Y SANEAMIENTO	SERVICIO DE AGUA POTABLE URBANO
	SERVICIO DE ALCANTARILLADO
	SERVICIO DE AGUAS RESIDUALES
	SERVICIO DE MOVILIDAD URBANA A TRAVES DE PISTAS Y VEREDAS
	SERVICIO DE DRENAJE PLUVIAL
	SERVICIOS DE ESPACIOS PUBLICOS URBANOS
	SERVICIO DE ESPACIOS PÚBLICOS VERDES
	SERVICIOS PÚBLICOS DE INTEGRACIÓN ECONÓMICA Y SOCIAL



3. RECOPIACIÓN DE LOS INDICADORES DE BRECHAS POR SERVICIO PÚBLICO.

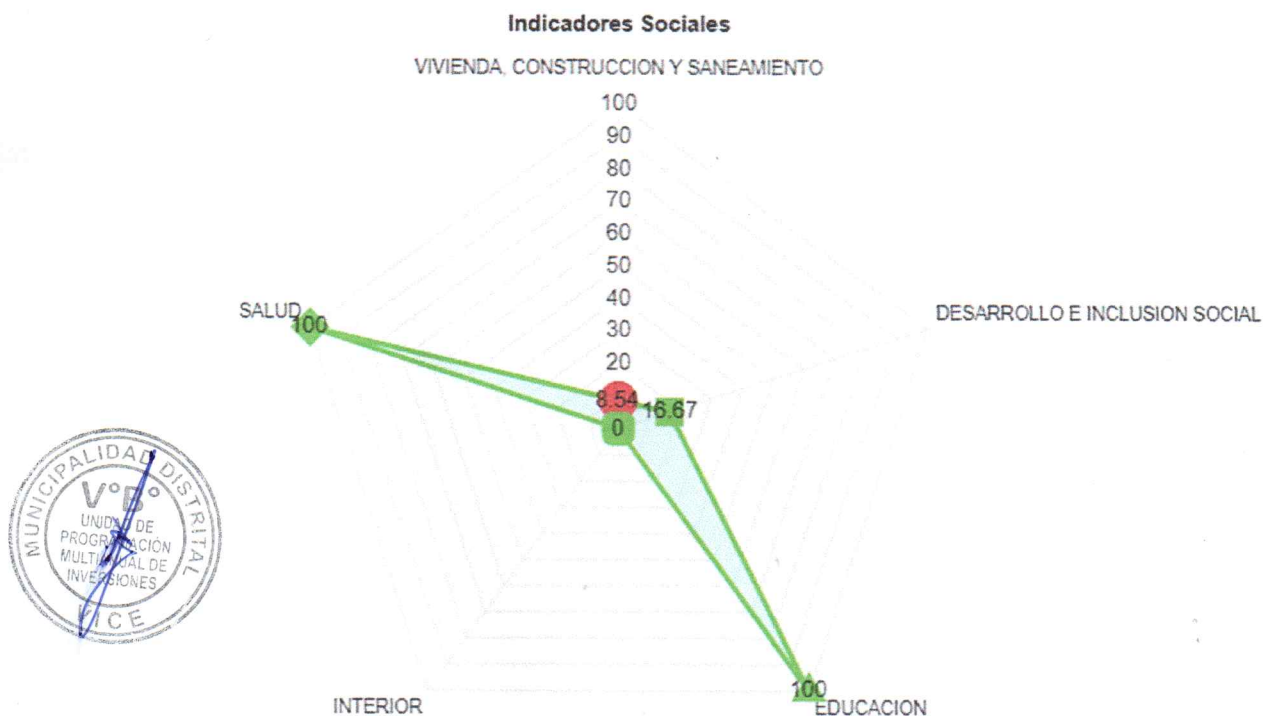
En el presente diagnóstico se analizó todos los sectores con sus respectivos indicadores, detallados a continuación:

3.1. Brechas Distritales Indicadores Sociales.

Los Indicadores sociales se tienen de los siguientes sectores:

- Ambiental.
- Cultura.
- Desarrollo e inclusión Social.
- Educación
- Interior
- Mujer y Poblaciones Vulnerables.
- Presidencia del Consejo de ministros.
- Salud.
- Trabajo y promoción del empleo.
- Vivienda, Construcción y Saneamiento.

Ilustración 1: Indicadores sociales distrital de Vice.



Fuente: <https://ofi5.mef.gob.pe/brechas/>

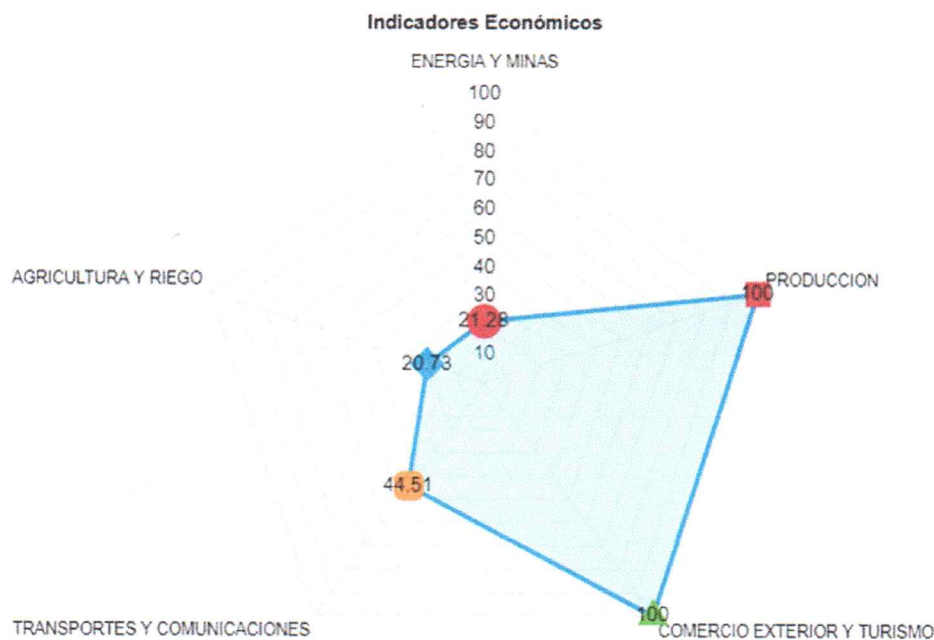
3.2. Brechas Distritales Indicadores Económicos.

Los Indicadores económicos se tienen de los siguientes sectores:

- Agricultura y Riego.
- Comercio Exterior y Turismo.

- Energía y Minas.
- Producción.
- Transportes y comunicaciones.

• **Ilustración 2: Indicadores económicos distrital de Vice.**



Fuente: <https://ofi5.mef.gob.pe/brechas/>

Cuadro N° 02: Recopilación de Indicadores de Brechas por Servicio Público.

SECTOR	SERVICIOS	INDICADOR DE BRECHA	UNIDAD DE MEDIDA	DISTRITO		OBSERVACIÓN
				VALOR NOMINAL	VALOR PORCENTUAL	
EDUCACIÓN	SERVICIO DE EDUCACIÓN INICIAL	PORCENTAJE DE UNIDADES PRODUCTORAS CON EL SERVICIO DE EDUCACIÓN INICIAL CON CAPACIDAD INSTALADA INADECUADA	UNIDAD PRODUCTORA	13	100	
	SERVICIO DE EDUCACIÓN INICIAL	PORCENTAJE DE PERSONAS NO MATRICULADAS EN EL NIVEL INICIAL RESPECTO A LA DEMANDA POTENCIAL	PERSONA/AÑO		5.36	Brecha regional
	SERVICIO DE EDUCACIÓN PRIMARIA	PORCENTAJE DE UNIDADES PRODUCTORAS CON EL SERVICIO DE EDUCACIÓN PRIMARIA CON CAPACIDAD INSTALADA INADECUADA	UNIDAD PRODUCTORA	9	100	
	SERVICIO DE EDUCACIÓN PRIMARIA	PORCENTAJE DE PERSONAS NO MATRICULADAS EN EL NIVEL PRIMARIA RESPECTO A LA DEMANDA POTENCIAL	PERSONA/AÑO		2.79	Brecha regional
	SERVICIO DE EDUCACIÓN SECUNDARIA	PORCENTAJE DE UNIDADES PRODUCTORAS CON EL SERVICIO DE EDUCACIÓN SECUNDARIA CON CAPACIDAD INSTALADA INADECUADA	UNIDAD PRODUCTORA	3	100	



	SERVICIO DE EDUCACIÓN SECUNDARIA	PORCENTAJE DE PERSONAS NO MATRICULADAS EN EL NIVEL SECUNDARIA RESPECTO A LA DEMANDA POTENCIAL	PERSONA/AÑO		20.82	
	SERVICIO DEL PROGRAMA DE INTERVENCIÓN TEMPRANA	PORCENTAJE DE PERSONAS NO MATRICULADAS EN LOS PROGRAMAS DE INTERVENCIÓN TEMPRANA RESPECTO A LA DEMANDA POTENCIAL	UNIDAD PRODUCTORA		100	Brecha regional
SALUD	SERVICIOS DE ATENCIÓN DE SALUD BÁSICOS	PORCENTAJE DE ESTABLECIMIENTOS DE SALUD DEL PRIMER NIVEL DE ATENCIÓN POR IMPLEMENTAR	ESTABLECIMIENTO DE SALUD	1	12.50	
	SERVICIOS DE ATENCIÓN DE SALUD BÁSICOS	PORCENTAJE DE ESTABLECIMIENTOS DE SALUD DEL PRIMER NIVEL DE ATENCIÓN CON CAPACIDAD INSTALADA INADECUADA	ESTABLECIMIENTO DE SALUD	7	100	
	SERVICIOS FUNERARIOS Y DE SEPULTURA	PORCENTAJE DE CEMENTERIOS CON CAPACIDAD INSTALADA INADECUADA	CEMENTERIO		32.14	Brecha regional
INTERIOR	SERVICIO POLICIAL OPERATIVO BÁSICO	PORCENTAJE DE COMISARÍAS BÁSICAS QUE OPERAN EN CONDICIONES INADECUADAS	COMISARÍA BÁSICA	1	100	
	SERVICIO POLICIAL OPERATIVO BÁSICO	PORCENTAJE DE COMISARÍAS BÁSICAS POR IMPLEMENTAR	COMISARÍA BÁSICA		0	Brecha regional
	SERVICIO DE SEGURIDAD CIUDADANA LOCAL	PORCENTAJE DE UNIDADES DE SERENAZGO MUNICIPAL QUE OPERAN EN CONDICIONES INADECUADAS	UNIDAD DE SERENAZGO MUNICIPAL	1	100	
	SERVICIO DE SEGURIDAD CIUDADANA LOCAL	PORCENTAJE DE UNIDADES DE SERENAZGO MUNICIPAL POR IMPLEMENTAR	UNIDAD DE SERENAZGO MUNICIPAL		0	Brecha regional
AGRICULTURA Y RIEGO	SERVICIO DE PROVISIÓN DE AGUA PARA RIEGO	PORCENTAJE DE SISTEMAS DE RIEGO QUE OPERAN EN CONDICIONES INADECUADAS	SISTEMA DE RIEGO	Brecha Multidepartamental	42.21	Brecha Multidepartamental
AMBIENTAL	SERVICIO DE APOYO AL USO SOSTENIBLE DE LA BIODIVERSIDAD	PORCENTAJE DE SUPERFICIE CON POTENCIAL PARA EL APOYO AL USO SOSTENIBLE DE LA BIODIVERSIDAD SIN INTERVENCIÓN	HA	2968	100	
	SERVICIO DE LIMPIEZA PÚBLICA	PORCENTAJE DE POBLACIÓN NO ATENDIDA POR UN ADECUADO SERVICIO DE LIMPIEZA PÚBLICA	POBLACIÓN	553	2.98	
	ÁREAS DEGRADADAS POR RESIDUOS SÓLIDOS	PORCENTAJE DE HECTÁREAS DE ÁREAS DEGRADADAS POR RESIDUOS SÓLIDOS SIN INTERVENCIÓN	HA	55	100	
COMERCIO EXTERIOR Y TURISMO	SERVICIO DE INTERPRETACIÓN CULTURALOS TURÍSTICOS PÚBLICOS EN RECURSOS TURÍSTICOS	PORCENTAJE DE RECURSOS TURÍSTICOS PRIORIZADOS QUE BRINDAN SERVICIOS TURÍSTICOS PÚBLICOS EN CONDICIONES INADECUADAS	RECURSO TURISTICO	2	100	
CULTURA	SERVICIOS BIBLIOTECARIOS	PORCENTAJE DE BIBLIOTECAS PÚBLICAS QUE NO PRESTAN ADECUADOS SERVICIOS BIBLIOTECARIOS	BIBLIOTECA	1	100	
	SERVICIOS BIBLIOTECARIOS	PORCENTAJE DE BIBLIOTECAS PÚBLICAS POR IMPLEMENTAR	BIBLIOTECA		0	Brecha regional
	SERVICIOS CULTURALES PARA LA PARTICIPACIÓN DE LA POBLACIÓN EN LAS INDUSTRIAS CULTURALES Y LAS ARTES	PORCENTAJE DE INFRAESTRUCTURA CULTURAL PÚBLICA POR IMPLEMENTAR	INFRAESTRUCTURA CULTURAL		0	



DESARROLLO E INCLUSION SOCIAL	SERVICIO DE CUIDADO DIURNO	PORCENTAJE DE CENTROS INFANTILES DE ATENCIÓN INTEGRAL EN CONDICIONES INADECUADAS	CENTRO INFANTIL DE ATENCIÓN INTEGRAL	1	16.67	
DESARROLLO E INCLUSION SOCIAL	SERVICIO DE CUIDADO DIURNO	PORCENTAJE DE CENTROS INFANTILES DE ATENCIÓN INTEGRAL POR IMPLEMENTAR	CENTRO INFANTIL DE ATENCIÓN INTEGRAL	21	77.78	
ENERGIA Y MINAS	SERVICIO DE SUMINISTRO ELÉCTRICO DOMICILIARIO EN ZONAS URBANAS	PORCENTAJE DE VIVIENDAS EN EL ÁMBITO URBANO SIN ACCESO AL SERVICIO DE ENERGÍA ELÉCTRICA	VIVIENDA ATENDIDA		6.90	Brecha regional
PRODUCCIÓN	SERVICIO DE ACCESIBILIDAD A LA ADQUISICIÓN DE PRODUCTOS DE PRIMERA NECESIDAD	PORCENTAJE DE MERCADOS DE ABASTOS POR IMPLEMENTAR	MERCADO	1	100	
TRANSPORTES Y COMUNICACIONES	SERVICIO DE TRANSITABILIDAD VIAL INTERURBANA	PORCENTAJE DE LA RED VIAL VECINAL EN CONDICIONES INADECUADAS	KM		44.51	Brecha Multidepartamental
	SERVICIO DE COBERTURA DE TELEFONÍA MÓVIL	PORCENTAJE DE CENTROS POBLADOS CON AL MENOS 100 HABITANTES SIN COBERTURA DE TELEFONÍA MÓVIL	CENTRO POBLADO		0	
	SERVICIO DE ACCESO A INTERNET FIJO	PORCENTAJE DE CENTROS POBLADOS CON AL MENOS UNA ENTIDAD PÚBLICA SIN ACCESO A INTERNET FIJO	CENTRO POBLADO	1	14.29	
VIVIENDA, CONSTRUCCIÓN Y SANEAMIENTO	SERVICIO DE AGUA POTABLE URBANO	PORCENTAJE DE LA POBLACIÓN URBANA SIN ACCESO AL SERVICIO DE AGUA POTABLE MEDIANTE RED PÚBLICA O PILETA PÚBLICA	PERSONAS		11.83	Brecha Regional
	SERVICIO DE ALCANTARILLADO	PORCENTAJE DE LA POBLACIÓN URBANA SIN ACCESO A SERVICIOS DE ALCANTARILLADO U OTRAS FORMAS DE DISPOSICIÓN SANITARIA DE EXCRETAS	PERSONAS		22.33	Brecha Regional
	SERVICIO DE AGUAS RESIDUALES	PORCENTAJE DE VOLUMEN DE AGUAS RESIDUALES NO TRATADAS	M3		100	Brecha Regional
	SERVICIO DE MOVILIDAD URBANA A TRAVES DE PISTAS Y VEREDAS	PORCENTAJE DE LA POBLACIÓN URBANA SIN ACCESO A LOS SERVICIOS DE MOVILIDAD URBANA A TRAVÉS DE VÍAS URBANAS	PERSONAS		6.91	Brecha Regional
	SERVICIO DE DRENAJE PLUVIAL	PORCENTAJE DE ÁREAS URBANAS SIN SERVICIO DE DRENAJE PLUVIAL	HA		100	Brecha Regional
	SERVICIO DE ESPACIOS PÚBLICOS VERDES	PORCENTAJE DE M2 DE ESPACIOS PÚBLICOS VERDES EN ZONAS URBANAS POR IMPLEMENTAR	M2		35.22	Brecha Regional
	SERVICIOS PÚBLICOS DE INTEGRACIÓN ECONÓMICA Y SOCIAL	PORCENTAJE DE M2 DE ESPACIOS PÚBLICOS PARA EL ESPARCIMIENTO Y RECREACIÓN EN ZONAS URBANAS POR IMPLEMENTAR	M2		29.83	Brecha Regional

4. ANÁLISIS DE LA EVOLUCIÓN DEL CIERRE DE BRECHAS

FUNCIÓN 18: SANEAMIENTO.

INDICADORES DE BRECHAS ASOCIADOS AL SERVICIO DE AGUA POTABLE, ALCANTARILLADO Y SISTEMA DE DRENAJE.

En el Distrito de Vice el porcentaje de población urbana sin acceso a servicios de agua potable mediante red pública o pileta de agua asciende a un 11,83% y en lo que corresponde a los indicadores



de brechas asociados al porcentaje de la población urbano sin accesos a servicios de alcantarillado u otras formas de exposición sanitaria de excretas asciende a un 22.33%

Se tiene la necesidad de implementar sistemas de drenaje, dado que la zona tiene un nivel alto de riesgo de lluvias, se tiene el margen del 100% por implementar los sistemas de drenaje.

FUNCIÓN 12: ENERGIA.

INDICADORES DE BRECHAS ASOCIADOS AL SERVICIO DE SUMINISTRO ELECTRICO DOMICILIARIO EN ZONAS URBANAS.

En nuestro Distrito de Vice el porcentaje de viviendas en el ámbito urbano sin acceso al servicio de energía eléctrica es de 6.90% siendo los AAHH nuevos y apartados los que más carecen de este servicio como son AAHH la Primavera, AAHH virgen del Carmen, AAHH Prolongación Julio Rodríguez, AAHH Nuevo Chalaco.

FUNCIÓN 22: EDUCACIÓN.

INDICADORES DE BRECHAS ASOCIADOS AL SERVICIO DE EDUCACION INICIAL, PRIMARIA Y SECUNDARIA.

En nuestro distrito de Vice el porcentaje de unidades productoras con el servicio de educación en los niveles de inicial, primaria y secundaria es de 100% lo que representa que la población escolar recibe estos servicios en locales escolares públicos que requieren de reparación ambientes, áreas mobiliarios, equipamientos entre otros que tienen que ir de acuerdo a las normas vigentes, lineamientos y requerimientos establecido por el sector educación.

FUNCIÓN 22: CULTURA Y DEPORTE.

INDICADORES DE BRECHAS ASOCIADOS A LOS SERVICIOS PUBLICOS DE INTEGRACION ECONOMICA Y SOCIAL.

En el Distrito de Vice el porcentaje de m2 de espacios públicos para esparcimiento y recreación en zonas urbanas por implementar es de 29.83% lo que demuestra la falta de lugares de esparcimiento para la población en especial en los AA.HH y caseríos.

FUNCIÓN 10: AGROPECUARIA.

INDICADORES DE BRECHAS ASOCIADOS A LOS SERVICIOS DE PROVISION DE AGUA PARA RIEGO.

Para nuestro distrito de Vice el porcentaje de sistema de riego que operan en condiciones inadecuadas representa un 42.21% ya que se cuenta con una infraestructura de riego limitada y deteriorada, manejo ineficiente del agua, limitada organización de productores y desinformación sobre mercados alternativos. Se encuentran los siguientes proyectos:



FUNCIÓN 08: COMERCIO.

INDICADORES DE BRECHAS ASOCIADOS A LOS SERVICIOS DE ACCESIBILIDAD A LA ADQUISICION DE PRODUCTOS DE PRIMERA NECESIDAD.

En nuestro Distrito de Vice el porcentaje de mercados por implementar es de 100% ya que el mercado que abastecía el Distrito ya no funciona instalándose un mercado temporal en una plataforma deportiva que no reúne las condiciones de una infraestructura adecuada.

FUNCIÓN 20: SALUD.

INDICADORES DE BRECHAS ASOCIADOS A LOS SERVICIOS DE ATENCION DE SALUD BASICOS.

En el distrito de Vice, el porcentaje de establecimientos de salud del primer nivel de atención por implementar asciende al 12.7%, teniendo a la fecha 07 establecimientos en todo el ámbito distrital teniendo la necesidad de implementar 01 establecimiento para contribuir al cierre de la brecha. Mientras que el porcentaje de implementar establecimientos de salud del primer nivel de atención con capacidad instalada adecuada es de 100%.

También se tiene el 32.14% de cementerios con capacidad instalada inadecuada, teniendo dentro de la jurisdicción del Distrito de Vice.

FUNCIÓN 05: ORDEN PUBLICO Y SEGURIDAD.

INDICADORES DE BRECHAS ASOCIADOS A LOS SERVICIOS DE SEGURIDAD CIUDADANA LOCAL Y SERVICIO POLICIAL OPERATIVO BASICO.

Para nuestro distrito de Vice el porcentaje de comisarias básicas que operan en condiciones inadecuada es del 100%, teniendo 01 comisaria en nuestro Distrito. Asimismo, se tiene el 100% de unidades de serenazgo municipal que operan en condiciones inadecuada.

FUNCIÓN 09: TURISMO.

INDICADORES DE BRECHAS ASOCIADOS A LOS SERVICIOS DE INTERPRETACION CULTURALES TURISTICOS PUBLICOS EN RECURSOS TURISTICOS.

El porcentaje de recursos turísticos priorizados que brindan servicios turísticos públicos en condiciones inadecuadas es del 100%.

5. CONTEXTUALIZACION DE LOS INDICADORES DE BRECHAS A NIVEL TERRITORIAL

FUNCIÓN 18: SANEAMIENTO.

INDICADORES DE BRECHAS ASOCIADOS AL SERVICIO DE AGUA POTABLE, ALCANTARILLADO Y SISTEMA DE DRENAJE.

En el Distrito de Vice el porcentaje de población urbana sin acceso a servicios de agua potable mediante red pública o pileta de agua asciende a un 11,83% y en lo que corresponde a los indicadores



de brechas asociados al porcentaje de la población urbano sin accesos a servicios de alcantarillado u otras formas de exposición sanitaria de excretas asciende a un 22.33%

Se indica que la mayor brecha en el servicio de agua potable urbano se encuentra en los Asentamiento Humanos por el crecimiento poblacional y la formación de nuevos AAHH como Nuevo Chalaco, Santa Rosa de Becara, Los Algarrobos los cuales están en proceso de saneamiento físico, asimismo el AA.HH los algarrobos que recientemente tuvo su saneamiento físico legal.

En lo que corresponde al servicio de alcantarillado son los AAHH los que más carecen de este servicio como Jesús María de Letira, parte del AAHH la Primavera, Los Manglares, Nuevo Chalaco, para el presente año existe el siguiente

Proyecto:

- CREACION DE AGUA POTABLE Y ALCANTARILLADO EN EL AAHH JESUS MARIA DE LA VILLA DE LETIRA DEL DISTRITO DE VICE, II ETAPA RED ALCANTARILLADO EN LA AV MIGUEL F CERRO Y CALLE JESUS MARIA.

Es importante que se reduzca estas brechas de los servicios de agua potable y alcantarillado para reducir el 22% nivel de desnutrición crónica infantil que afecta a niños entre 0 a 36 meses de edad y el 25% de prevalencia de anemia en niños menores de 5 años de nuestro Distrito de Vice lo que trae como consecuencia los bajos niveles de rendimiento académico.

La falta de alcantarillado también conlleva a que la población sufra de enfermedades gastrointestinales, respiratorias y enfermedades crónicas ya que en la actualidad el 30% de la población de nuestro Distrito sufre de estas enfermedades.

Se tiene la necesidad de implementar sistemas de drenaje, dado que la zona tiene un nivel alto de riesgo de lluvias, se tiene el margen del 100% por implementar los sistemas de drenaje.

FUNCIÓN 12: ENERGIA.

INDICADORES DE BRECHAS ASOCIADOS AL SERVICIO DE SUMINISTRO ELECTRICO DOMICILIARIO EN ZONAS URBANAS.

En nuestro Distrito de Vice el porcentaje de viviendas en el ámbito urbano sin acceso al servicio de energía eléctrica es de 6.90% siendo los AAHH nuevos y apartados los que más carecen de este servicio como son AAHH la Primavera, AAHH virgen del Carmen, AAHH Prolongación Julio Rodríguez, AAHH Nuevo Chalaco.

Es importante reducir estas brechas porque tiene incidencia directa en el aspecto educativo y seguridad ciudadana.

FUNCIÓN 22: EDUCACIÓN.

INDICADORES DE BRECHAS ASOCIADOS AL SERVICIO DE EDUCACION INICIAL, PRIMARIA Y SECUNDARIA.

En nuestro distrito de Vice el porcentaje de unidades productoras con el servicio de educación en los niveles de inicial, primaria y secundaria es de 100% lo que representa que la población escolar recibe estos servicios en locales escolares públicos que requieren de reparación ambientes, áreas mobiliarios, equipamientos entre otros que tienen que ir de acuerdo a las normas vigentes, lineamientos y requerimientos establecido por el sector educación.



Se requiere de cubrir el servicio de educación inicial con capacidad instalada adecuada en 15 instituciones educativas, asimismo en el nivel primario en 09 instituciones educativas y en el nivel secundarios con 03 instituciones educativas.

Por los términos entes expuestos se están considerando los siguientes proyectos para ejecución en el año 2023:

- 2247006: MEJORAMIENTO Y AMPLIACION DE LOS SERVICIOS DE EDUCACION PRIMARIA DE LA IE JOSE OLAYA BALANDRA DE LA VILLA BECARA, DISTRITO DE VICE - SECHURA - PIURA.

Esperando que la brecha disminuya para que mejore la calidad de los servicios y los resultados académicos y por lo consiguiente la calidad de vida.

FUNCIÓN 22: CULTURA Y DEPORTE.

INDICADORES DE BRECHAS ASOCIADOS A LOS SERVICIOS PUBLICOS DE INTEGRACION ECONOMICA Y SOCIAL.

En el Distrito de Vice el porcentaje de m2 de espacios públicos para esparcimiento y recreación en zonas urbanas por implementar es de 29.83% lo que demuestra la falta de lugares de esparcimiento para la población en especial en los AA.HH y caseríos. Para el año 2023 se encuentran los siguientes proyectos a ejecutar esperando la disminución de la brecha:

- CREACION DEL SERVICIO DE ESPACIOS PUBLICOS URBANOS UBICADO EN LA INTERCEPCION DE LA AVENIDA MIGUEL F. CERRO Y CARRETERA A SANCHEZ EN EL DISTRITO DE VICE - PROVINCIA DE SECHURA - DEPARTAMENTO DE PIURA.
- MEJORAMIENTO DEL SERVICIO DE RECREACION DEL PARQUE SANTA ROSA EN EL CENTRO POBLADO SANTA ROSA DE SATUYO DEL DISTRITO DE VICE - PROVINCIA DE SECHURA - DEPARTAMENTO DE PIURA.
- CREACION DEL SERVICIO DE PRACTICA DEPORTIVA Y/O RECREATIVA EN POLIDEPORTIVO DEL BARRIO CENTRO DE LA VILLA DE LETIRA DISTRITO DE VICE DE LA PROVINCIA DE SECHURA DEL DEPARTAMENTO DE PIURA.
- CREACION DEL SERVICIO DE PRACTICA DEPORTIVA Y/O RECREATIVA EN ESPACIO PUBLICO DE RECREACION ACTIVA EN EL A.H. VIRGEN DEL CARMEN DISTRITO DE VICE DE LA PROVINCIA DE SECHURA DEL DEPARTAMENTO DE PIURA.
- CREACION DEL SERVICIO DE PRACTICA DEPORTIVA Y/O RECREATIVA EN POLIDEPORTIVO DEL CASERIO DE CHALACO - DISTRITO DE VICE DE LA PROVINCIA DE SECHURA DEL DEPARTAMENTO DE PIURA.
- CREACION DEL SERVICIO DE PRACTICA DEPORTIVA Y/O RECREATIVA EN POLIDEPORTIVO DE LA ZONA ESTE DEL A.H. SAN JOSE DE CENTRO POBLADO VICE DISTRITO DE VICE DE LA PROVINCIA DE SECHURA DEL DEPARTAMENTO DE PIURA.



FUNCIÓN 10: AGROPECUARIA.

INDICADORES DE BRECHAS ASOCIADOS A LOS SERVICIOS DE PROVISION DE AGUA PARA RIEGO.

Para nuestro distrito de Vice el porcentaje de sistema de riego que operan en condiciones inadecuadas representa un 42.21% ya que se cuenta con una infraestructura de riego limitada y deteriorada, manejo ineficiente del agua, limitada organización de productores y desinformación sobre mercados alternativos. Se encuentran los siguientes proyectos:

- MEJORAMIENTO DEL SERVICIO DE AGUA DEL SISTEMA DE RIEGO DEL CANAL ROSA PANTA Y CANAL RUMICHE DEL CENTRO POBLADO DE BECARA DEL DISTRITO DE VICE - PROVINCIA DE SECHURA - DEPARTAMENTO DE PIURA.

FUNCIÓN 08: COMERCIO.

INDICADORES DE BRECHAS ASOCIADOS A LOS SERVICIOS DE ACCESIBILIDAD A LA ADQUISICION DE PRODUCTOS DE PRIMERA NECESIDAD.

En nuestro Distrito de Vice el porcentaje de mercados por implementar es de 100% ya que el mercado que abastecía el Distrito ya no funciona instalándose un mercado temporal en una plataforma deportiva que no reúne las condiciones de una infraestructura adecuada.

Se requiere la implementación de 01 mercado para cubrir la brecha demandada.

FUNCIÓN 20: SALUD.

INDICADORES DE BRECHAS ASOCIADOS A LOS SERVICIOS DE ATENCION DE SALUD BASICOS.

En el distrito de Vice, el porcentaje de establecimientos de salud del primer nivel de atención por implementar asciende al 12.7%, teniendo a la fecha 07 establecimientos en todo el ámbito distrital teniendo la necesidad de implementar 01 establecimiento para contribuir al cierre de la brecha. Mientras que el porcentaje de implementar establecimientos de salud del primer nivel de atención con capacidad instalada adecuada es de 100%, siendo 08 establecimientos que necesitan de adecuada instalación de capacidades.

También se tiene el 32.14% de cementerios con capacidad instalada inadecuada, teniendo dentro de la jurisdicción del Distrito de Vice 03 cementerios ubicados en el Cercado de Vice, C.P Letira Becara y C.P la Tortuga. Dado la realidad se tiene la necesidad de la implementación de 01 cementerio para cubrir la demanda en el Cercado de Vice.

Para el año 2023 se encuentran los siguientes proyectos a ejecutar esperando la disminución de la brecha:

- DE LOS SERVICIOS DE SALUD DEL ESTABLECIMIENTO DE SALUD I-2 EN LA VILLA BECARA, DISTRITO DE VICE - SECHURA – PIURA.
- MEJORAMIENTO DEL CEMENTERIO DEL CENTRO POBLADO LA TORTUGA, DISTRITO DE VICE - SECHURA – PIURA.

FUNCIÓN 05: ORDEN PUBLICO Y SEGURIDAD.

INDICADORES DE BRECHAS ASOCIADOS A LOS SERVICIOS DE SEGURIDAD CIUDADANA LOCAL Y SERVICIO POLICIAL OPERATIVO BASICO.

Para nuestro distrito de Vice el porcentaje de comisarias básicas que operan en condiciones inadecuada es del 100%, teniendo 01 comisaria en nuestro Distrito. Asimismo, se tiene el 100% de unidades de serenazgo municipal que operan en condiciones inadecuada.

Es importante que se reduzca estas brechas de los servicios de seguridad ciudadana local y servicio policial para reducir el nivel delincencial que esta en aumento en nuestro distrito.



FUNCIÓN 09: TURISMO.

INDICADORES DE BRECHAS ASOCIADOS A LOS SERVICIOS DE INTERPRETACION CULTURALES TURISTICOS PUBLICOS EN RECURSOS TURISTICOS.

Se tiene la línea base del año 2018 contactando con la demanda de 02 recursos turísticos, pero a la fecha se tiene que el Distrito de Vice, posee las hermosas playas de San Pedro, San Pablo, La Tortuga, La Casita, El Cenizo, La Bajada, El Lobo y un Sitio Ramsar denominado Manglares de San Pedro de Vice.

El porcentaje de recursos turísticos priorizados que brindan servicios turísticos públicos en condiciones inadecuada es del 100%.

